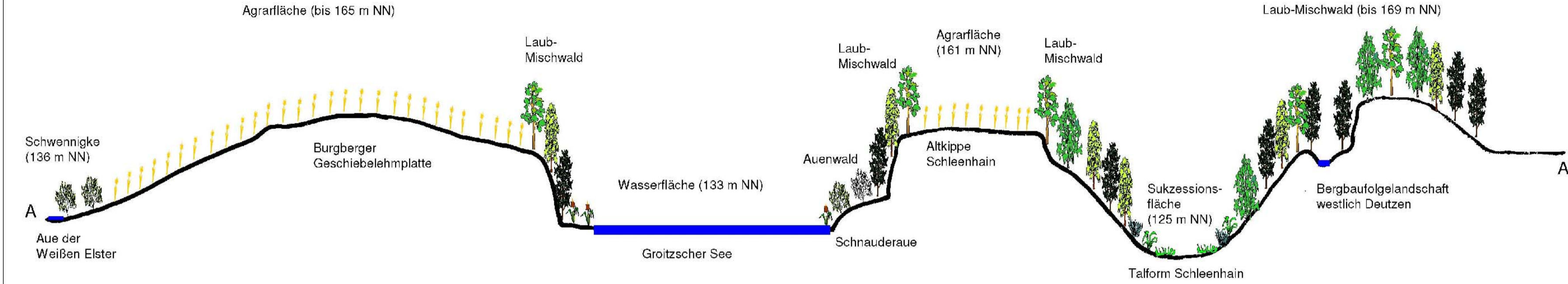


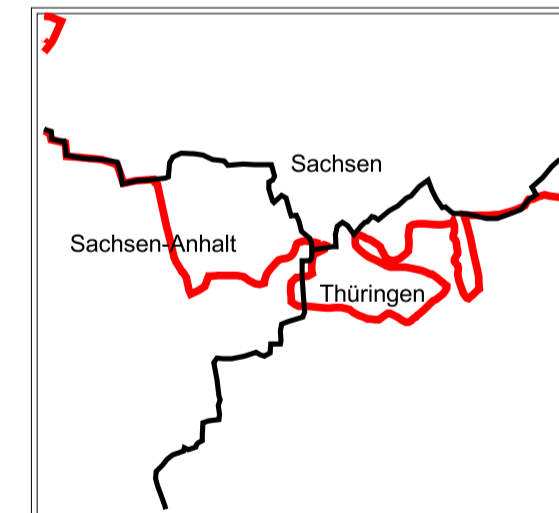
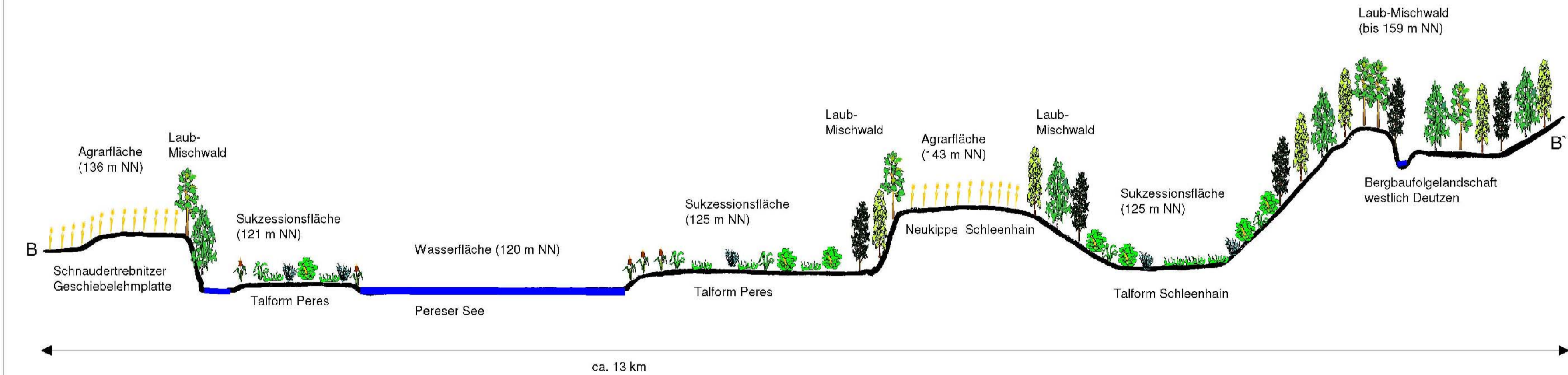
West

Ost



Nord-West

Süd-Ost



Umweltbericht gem. § 14g UVPg zum Braunkohlenplan Tagebau Vereinigtes Schleenhain

	Datum	Name
Projektleiter	23.09.2008	Grahn
Bearbeiter	23.09.2008	Grahn
Kartographie	23.09.2008	Hirsch
Abt. Leiter	23.09.2008	Dr. Hilse

Karte 5.6

Schutzgut Landschaft/ Erholung

Profile (Lage der Schnitte s. Karte 5.5)

Darstellung auf der Grundlage der Topographischen Karte 1 : 50000, mit der Genehmigung des LVA Sachsen Gen.-Nr. 273/038. Änderungen und thematische Erweiterungen durch den Herausgeber. Jede weitere Vervielfältigung bedarf der Erlaubnis des LVA Sachsen.

Verfahrensträger:

REGIONALER
PLANUNGSVERBAND
WESTSACHSEN

Bearbeitung:

