Entwicklung am Großen Goitzschesee



Realisierte Objekte an der Goitzsche

1 Goitzsche Wildnis
2 Goitzsche Grillplatz
3 Wächter der Goitzsche
4 Aussichtspunkt
5 Schmetterlingspfad
9 Sportpark mit Campingplatz, Sportler-Treff Sportvereine
11 Mobile Cocktailbar
12 Gaststätte „Stadthafen“
13 Hafenbar
14 Bitterfelder Wasserfront
15 Wasserzentrum
16 Bernsteinvilla, Gaststätte, Hotel...
17 Ausflugsdampfer
18 Chartersegelschiff
19 Marina, Hafenmeisterei
20 Hafenbar und Seensucht
21 Eiscafè mit Bowlingcenter
23 Bernsteinpromenade (Gaststätte, Eis-Bar, Bier-Bar, Ladenstraße)
24 Pegelturm, Seebrücke, Parkplatz
25 Wassersportzentrum Mühlbeck einschl. Fereinhäuser, Strand und Parkplatz
27 Halbinsel Pouch mit Landschafts-Kunstobjekten, Gartenträume
28 Wegebau und Toilettenanlage
31 Mobiles Bistro
37 Mobiles Bistro/Fahrradtränke
39 Lucretius Place
40 Bitterfelder Bogen
42 Wohnhäuser am Hafen, Altersresidenz, Altenheim
43 Mobiler Eisverkauf
44 Mobile Feldküche
45 – 48 Imbiss

Verkehrsanbindung

Restaurant und Hotel – Die Welle

Freizeit- und Erholungspark Pouch

Ferienpark Lageplan

Restaurant und Hotel – Die Welle

Perspektive Pouch

Präsentation beenden

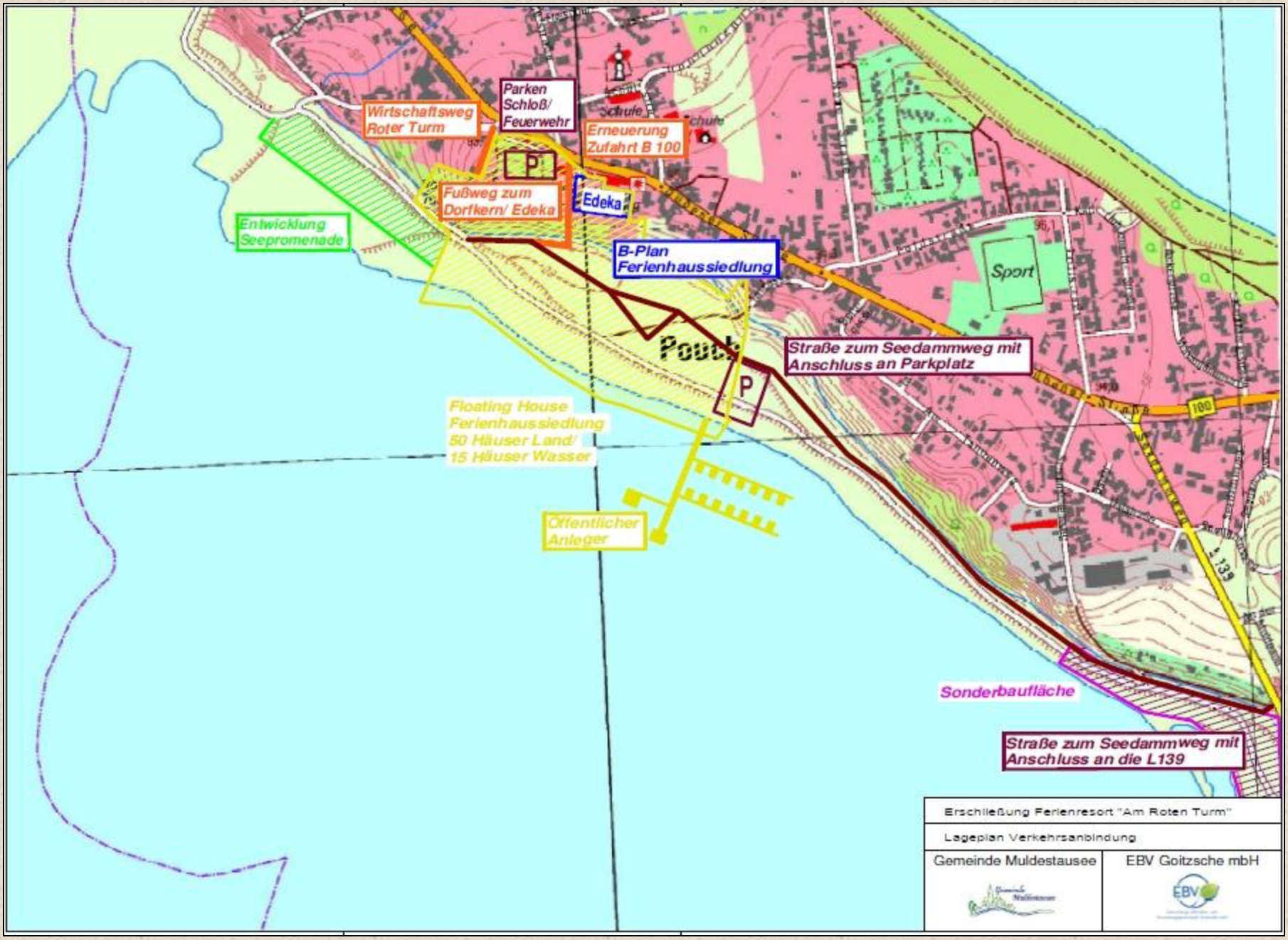
Parken Schloß/ Feuerwehr
Wirtschaftsweg Roter Turm
Erneuerung Zufahrt B 100
Fußweg zum Dorfkern/ Edeka
Edeka
Entwicklung Seepromenade
B-Plan Ferienhaussiedlung
Sport
Straße zum Seedammweg mit Anschluss an Parkplatz
Floating House Ferienhaussiedlung 50 Häuser Land/ 15 Häuser Wasser
Öffentlicher Anleger
Sonderbaufläche
Straße zum Seedammweg mit Anschluss an die L139
Erschließung Ferienresort "Am Roten Turm"
Lageplan Verkehrsanbindung
Gemeinde Muldestausee
EBV Goitzsche mbH

zurück

Ferienpark Lageplan

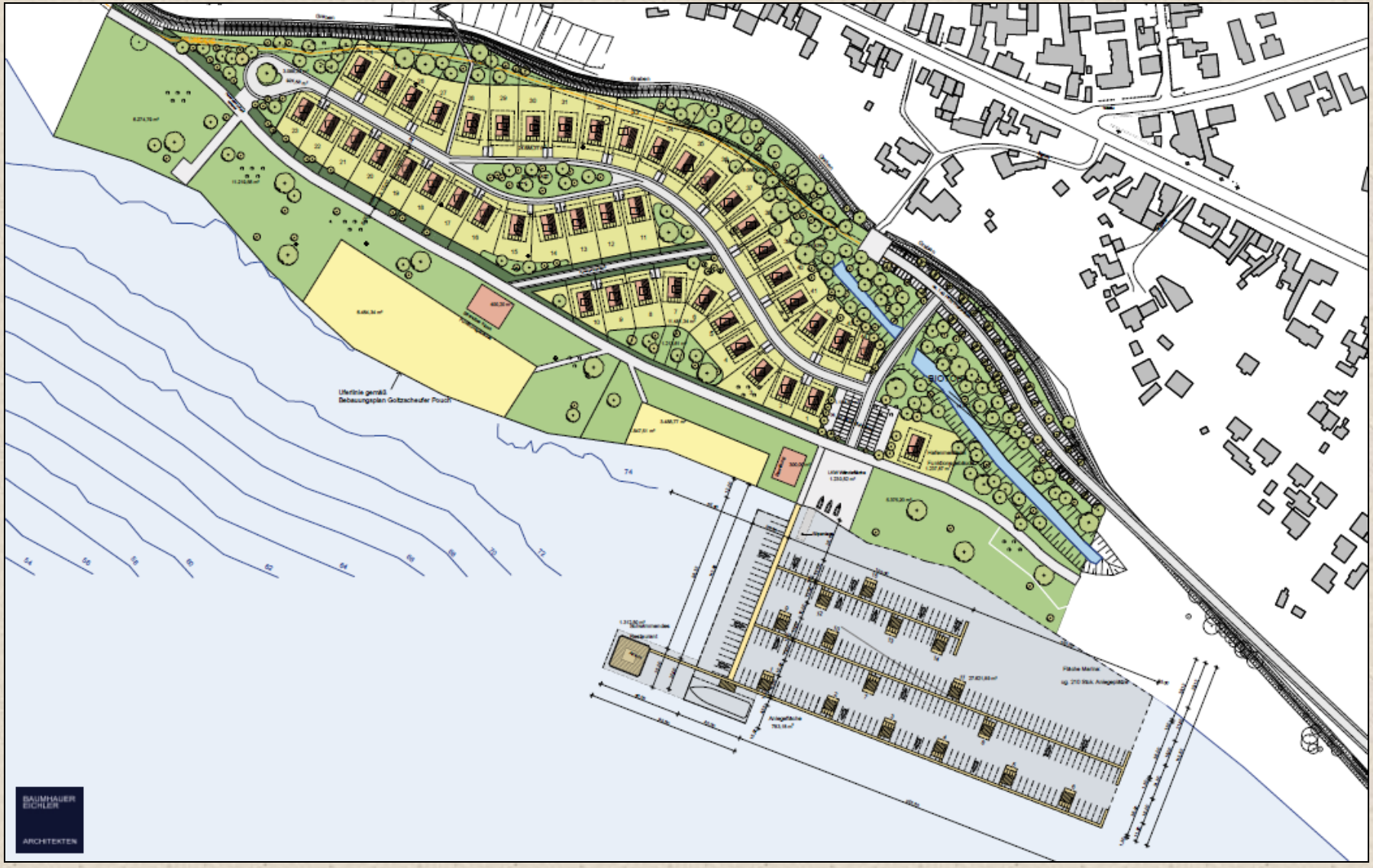

zurück

Perspektive Pouch



zurück

Restaurant und Hotel – Die Welle

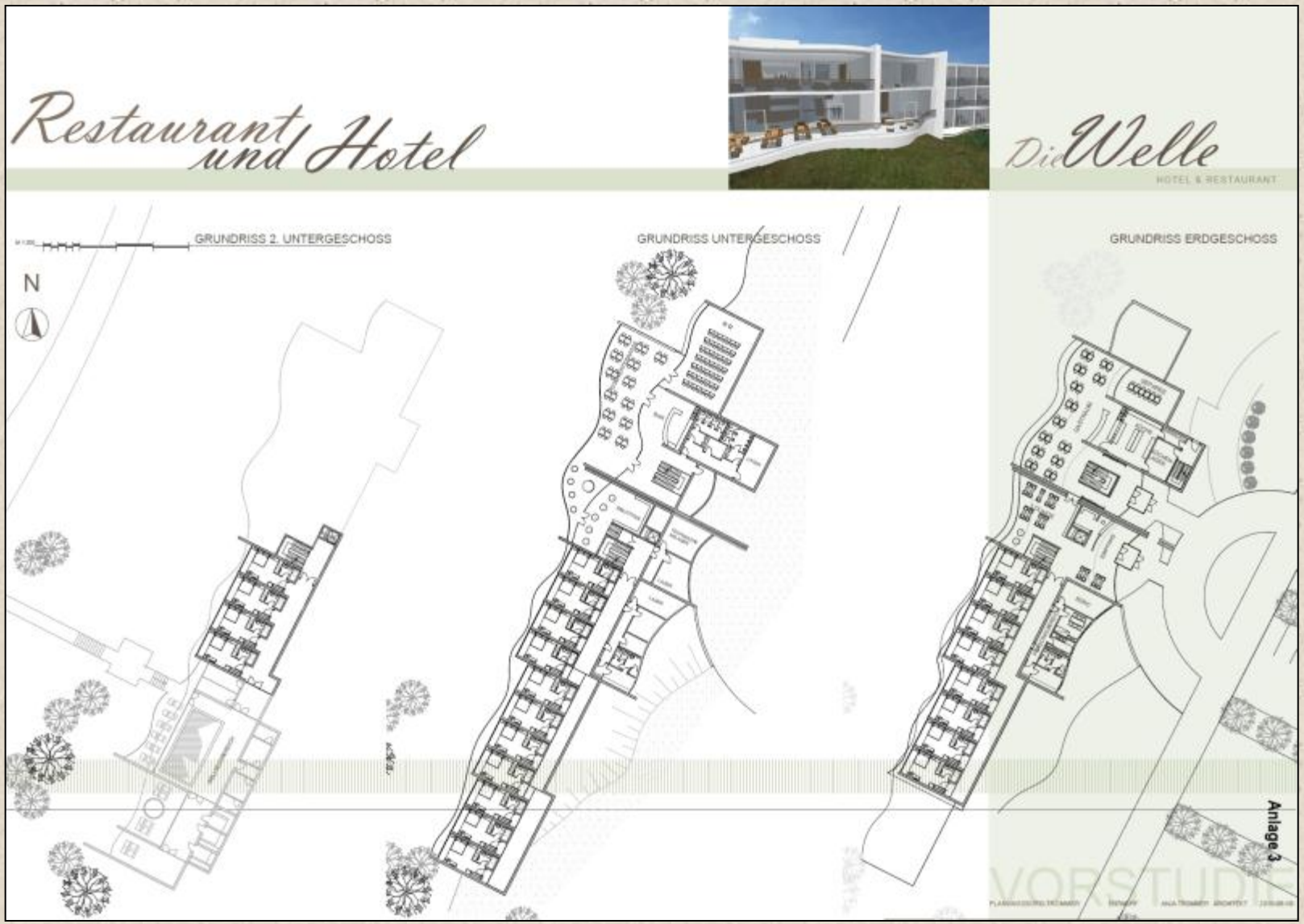

zurück

Restaurant und Hotel – Die Welle



zurück

Freizeit- und Erholungspark Pouch

Orientierungsplan

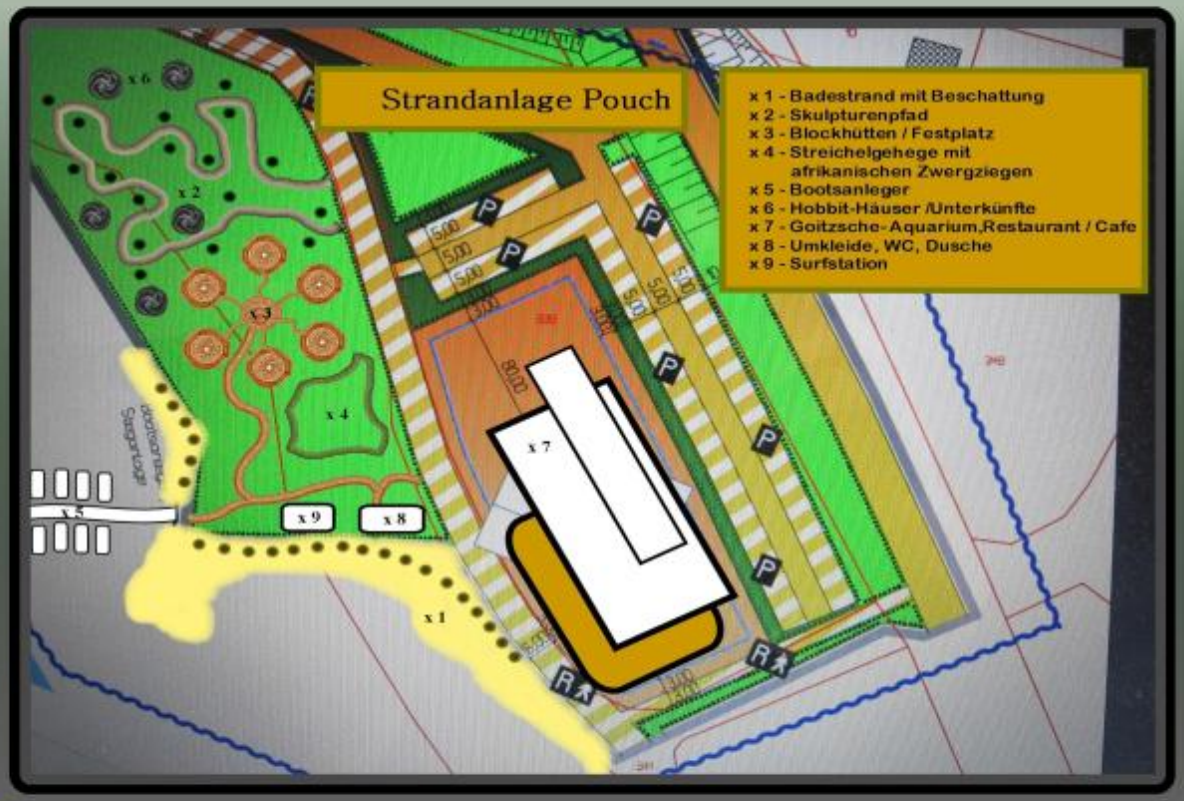

zurück

Das Projekt

Entstehen soll aus der ca. 3 ha großen Bergbaufolgelandschaft :

7. Ein Restaurant /Cafe inmitten des Goitzscheaquariums mit ca. 1,350 Millionen Liter Süßwasser .

x7

zurück