




Fachbeitrag zum Landschaftsrahmenplan






Region Leipzig-Westsachsen

Stand: Dezember 2019

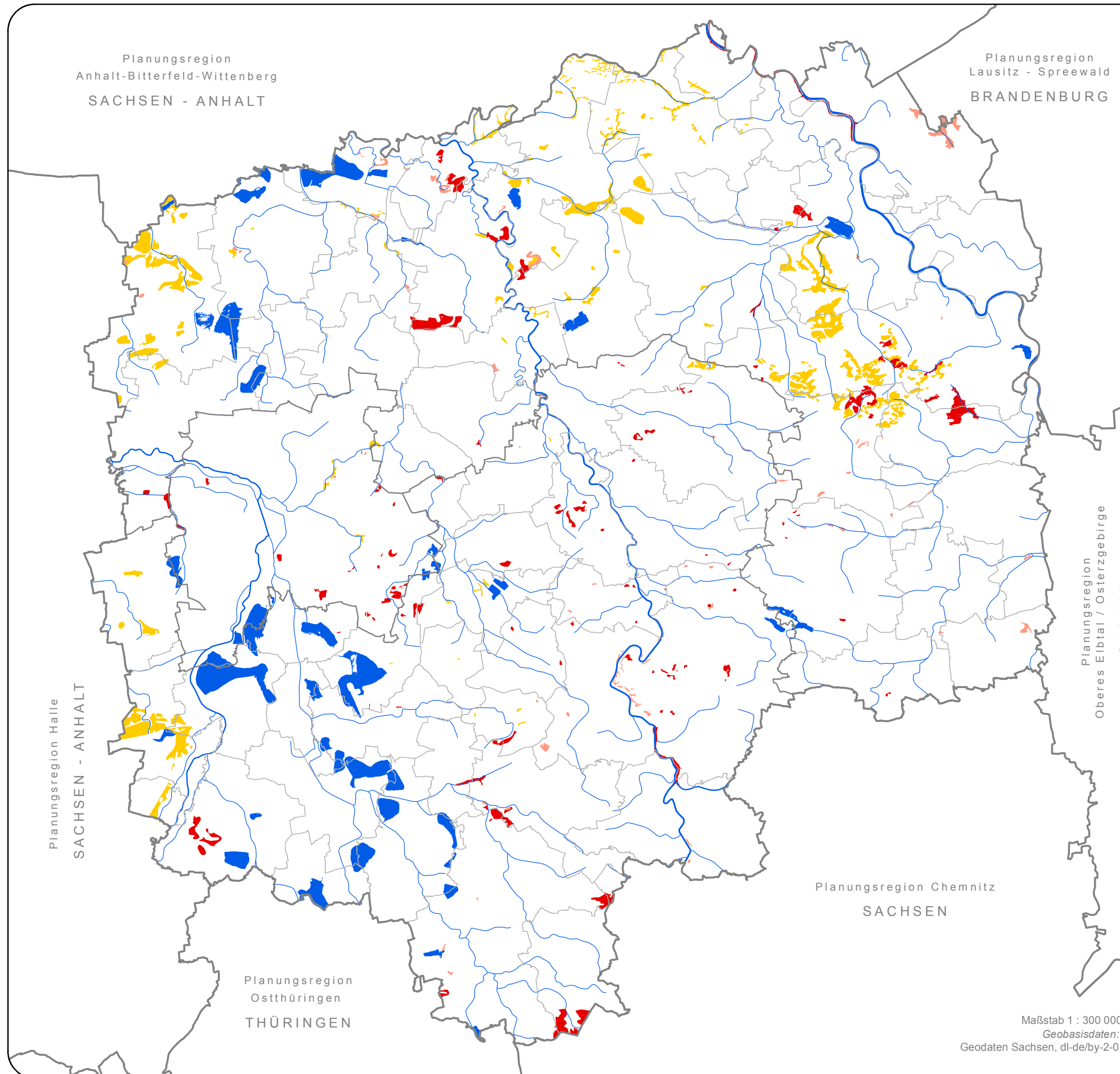
Seltene Böden

-  regional seltene Böden
-  regional und landesweit seltene Böden
-  weitere landesweit seltene Böden

Quelle: LfULG (2012): Bodenkarte Sachsen 1 : 50.000 (BK50)

-  Standgewässer > 30 ha
-  Fließgewässer
-  Gemeindegrenze
-  Kreisgrenze
-  Regions-/Landesgrenze

Gebietsstand: 01.01.2018



Maßstab 1 : 300 000  
Geobasisdaten:  
Geodaten Sachsen, dl-de/by-2-0