





REGIONALPLAN LEIPZIG-WESTSACHSEN

Wasserschutzgebiete
Satzung gemäß § 7 Abs. 2 SächsLPlG




(Stand: Dezember 2020)

-  Trinkwasserschutzgebiet Zone I und II
-  Trinkwasserschutzgebiet Zone III bzw. IIIA
-  Trinkwasserschutzgebiet Zone III B
-  Heilquellenschutzgebiet Bad Lausick (H-5660005), überhöhte Darstellung

Trinkwasserschutzgebiete

- | | |
|--|--|
| 1 WW Spröda (T-5491521) | 25 Br Kühren (T-5491577) |
| 2 FA Prellheide (T-5491526) | 26 WW Beucha (T-5661572) |
| 3 Wasserfassungen WW Bad Düben (T-5491619) | 27 WW Naunhof I und II (T-5661557) |
| 4 WW Wedelwitz (T-5491525) | 28 WW Belgershain (T-5661558) |
| 5 WW Polkenberg Heilige Quelle (T-5421690) | 29 WW Grimma I (T-5661559) |
| 6 WW Jahna-Aue I, II und Jahna-Pulsitz (T-5371536) | 30 FA Nimbschen-Höfgen (T-5491560) |
| 7 WW Kitzscher (T-5661543) | 31 Br Kaditzsch Bungalowsiedl. (T-5491566) |
| 8 WW Kesselshain (T-5661544) | 32 WW Podelwitzer Aue (T-5421608) |
| 9 TB WW Borna - Altstadt (T-5661545) | 33 Br Zschadraß (Klinik) (T-5411567) |
| 10 TB Zedtlitz (T-5661546) | 34 QF Tiergarten (T-5411578) |
| 11 FA Flößberg (T-5661547) | 35 Koltzschen (T-5411579) |
| 12 ESA I (T-5661548) | 36 WW Mockritz-Elsnig (T-5371586) |
| 13 ESA II (T-5661549) | 37 WW Torgau Ost (T-5371587) |
| 14 FA Elbisbach (T-5661550) | 38 WW Mehderitzsch (T-5371588) |
| 15 Prießnitz (T-5661551) | 39 QF Mehderitzsch (T-5371589) |
| 16 Lockergesteinsfassungen Nenkersdorf (T-5661556) | 40 QF Mahitzschen (T-5371591) |
| 17 Wasserfassungen Frohburg (T-5661555) | 41 WW Schildau (T-5371590) |
| 18 QF Walditz (T-5661552) | 42 WW Schmannewitz (T-5371584) |
| 19 Wasserfassungen Rathendorf (T-5661553) | 43 WW Dahlen (T-5371581) |
| 20 Quelfassung Dölitzsch (T-5411655) | 44 WW Malkwitz (T-5371580) |
| 21 WW Canitz/Thallwitz (T-5491568) | 45 WW Mügeln (T-5371583) |
| 22 WW Wurzen I (T-5491576) | 46 Mutzschen, Truthahn (T-5371562) |
| 23 WW Wurzen II (T-5491575) | 47 Quellgebiet Weißbach (T-5411197) |
| 24 WW Wurzen III (T-5491574) | 48 QG Mutzscheroda (T-5411214) |
| | 49 WW Großböhma (T-5371697) |

Quelle:
- Sächsisches Landesamt für Umwelt, Landwirtschaft und Geologie:
Wasserschutzgebiete (Stand: 10/2019)

-  Gemeindegrenze
-  Kreisgrenze
-  Regions-/Landesgrenze

Gebietsstand: 01.01.2020

Maßstab 1 : 300 000
Geobasisdaten:
Geodaten Sachsen, dl-de/by-2-0

