

REGIONALPLAN LEIPZIG-WESTSACHSEN

Windenergienutzung - Tabuzonen

Geotechnische Sperrbereiche,
Rohstoffabbau und seismologische Station

Satzung gemäß § 7 Abs. 2 SächsLPIG




(Stand: Dezember 2020)

TH = harte Tabuzone TW = weiche Tabuzone

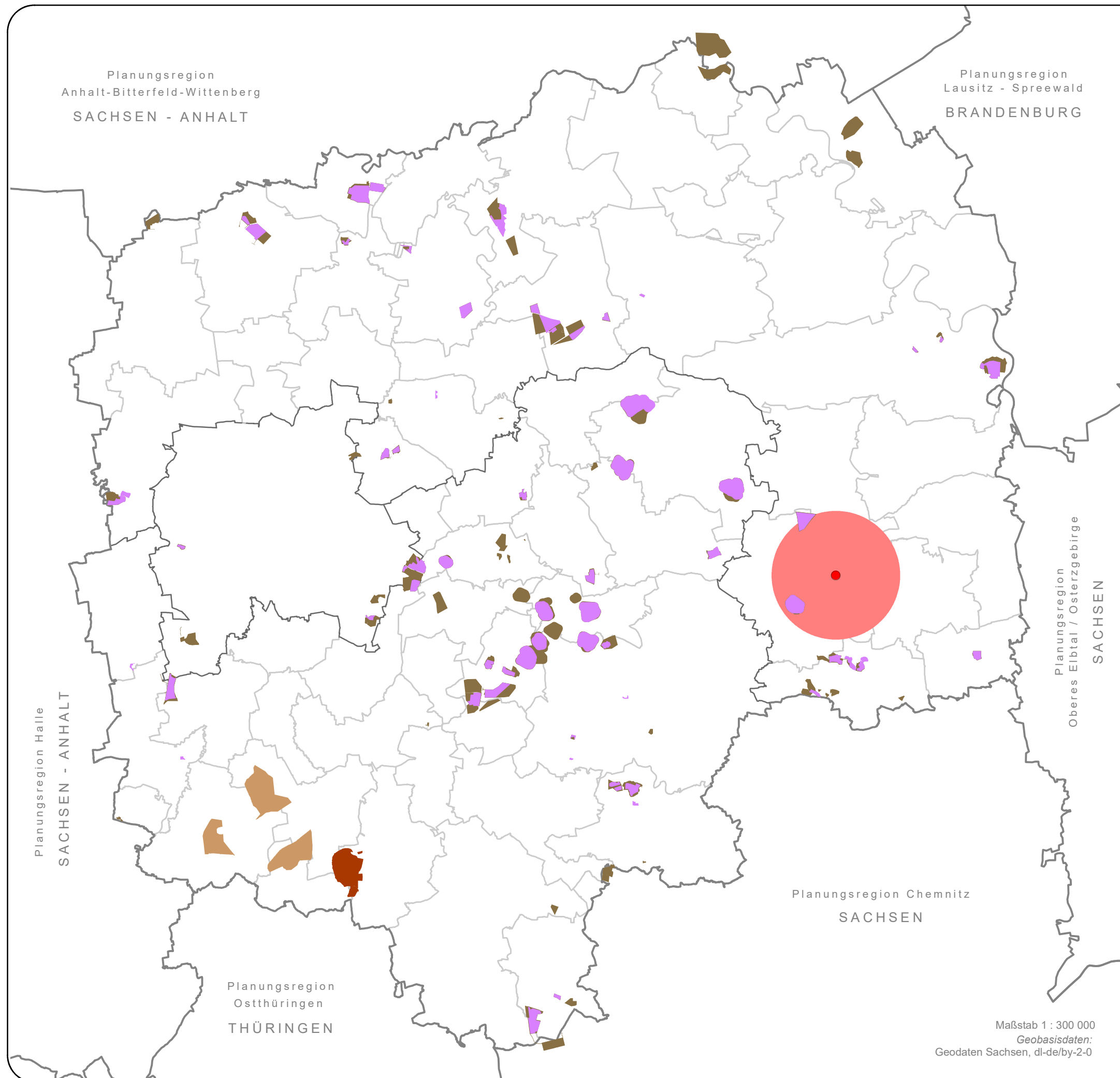
-  TH 16:
Durch Allgemeinverfügung festgelegte
geotechnische Sperrbereiche, in denen ein
unbefristetes Betretungs- und Befahrungsverbot
normiert ist
-  TW 7a):
Vorranggebiete Braunkohlenabbau
(Abbaufäche) gemäß Braunkohlenplan
Tagebau Vereinigtes Schleenhain
-  TW 7b):
Vorranggebiete Rohstoffabbau bis einschließlich
einem Puffer bis 300 m bei Festgesteinslagerstätten
bzw. –gewinnungsgebieten
-  TW 7c):
Gebiete mit Bergwerkseigentum oder Bewilligungen
nach BBergG sowie nach BBergG und anderen
Gesetzen oder Vorschriften genehmigte Gewin-
nungsstätten für oberflächennahe Rohstoffe und die
jeweils dazugehörigen Lagerstätten einschließlich
einem Puffer bis 300 m bei Festgesteinslagerstätten
bzw. –gewinnungsgebieten
-  TW 13:
Seismologische Station des Regionalnetzes
(überhöhte Darstellung) mit 5 km-Puffer

Quellen:

TH 16: SOBA, Stand: 12/2019
TW 7a: BKPI Vereinigtes Schleenhain, Stand: 06/2011
TW 7b: RPI L-WS, Stand: 05/2019
TW 7c: SOBA, Stand: 03/2019
LRA LK Leipzig, Stand: 02/2019
LRA LK Nordsachsen, Stand: 02/2019
TW 13: ATKIS, Stand: 2014

-  Gemeindegrenze
-  Kreisgrenze
-  Regions-/Landesgrenze

Gebietsstand: 01.01.2020



Maßstab 1 : 300 000

Geobasisdaten:
Geodaten Sachsen, dl-de/by-2-0