

**REGIONALPLAN
 LEIPZIG-WESTSACHSEN
 Windenergienutzung -Tabuzonen**

Kulturlandschaftsschutz

TH = harte Tabuzone TW = weiche Tabuzone

TW 3:
 Kulturlandschaftsschutz

a) Vorranggebiete Kulturlandschaftsschutz



Landschaftsprägenden Höhenrücken, Kuppen und Kuppenlandschaften



Historisches Jagd- und Teichgebiet Wermsdorfer Forst



b) Heidelandschaften

Planungsregion
 Anhalt-Bitterfeld-Wittenberg
 SACHSEN - ANHALT

Planungsregion
 Lausitz - Spreewald
 BRANDENBURG

Planungsregion Halle
 SACHSEN - ANHALT




Planungsregion
 Oberes Elbtal / Osterzgebirge
 SACHSEN

Planungsregion Chemnitz
 SACHSEN

Planungsregion
 Ostthüringen
 THÜRINGEN

Maßstab 1 : 300 000
 Geobasisdaten:
 Geodaten Sachsen, dl-de/by-2-0

Quellen:
 RPI L-WS, Karte 11 "Kulturlandschaft"

-  Gemeindegrenze
-  Kreisgrenze
-  Regions-/Landesgrenze

Gebietsstand: 01.01.2020