







REGIONALPLAN LEIPZIG-WESTSACHSEN Windenergienutzung -Tabuzonen

Trinkwasser-/Heilquellenschutzgebiete

TH = harte Tabuzone TW = weiche Tabuzone

-  TH 11:
Rechtsverbindlich festgesetzte
Trinkwasserschutzgebiete
Trinkwasserschutzzonen I (Fassungszone)
-  TH 12:
Rechtsverbindlich festgesetzte
Heilquellenschutzgebiete (überhöhte Darstellung)
-  TW 6:
Rechtsverbindlich festgesetzte
Trinkwasserschutzgebiete
Trinkwasserschutzzonen II (engere Schutzzone)

Quellen:
TH 11: LfULG, Stand: 01/2019
TH 12: LfULG, Stand: 01/2019
TW 6: LfULG, Stand: 01/2019

-  Gemeindegrenze
-  Kreisgrenze
-  Regions-/Landesgrenze

Gebietsstand: 01.01.2020



Maßstab 1 : 300 000
Geobasisdaten:
Geodaten Sachsen, dl-de/by-2-0